


















- Legende**

 -  Bestand
 -  Geplante Fläche Neubau Pumpwerk
 -  Schotterrassen
 -  Baugrubenfläche
 -  Abbruch
 -  Zaun
 -  Schmutzwasserkanal Planung
L=13.00
 -  Schmutzwasserkanal Bestand
L=13.00
 -  Regenwasserkanal Bestand
DN300 B, L=37.49
 -  Bäume Bestand
 -  Wasser
 -  GAS
 -  Strom MS
 -  Strom FM
 -  Schutzrohr
 -  Strom NS
 -  Strom BL - Freileitungskabel

56551001
D = 0.00
S = 0.00

56551001
D = 0.00
S = 0.00

56546602
D = 74.90
S = 73.27

<h1>nur gültig für Ausschreibung</h1>																	
Der Auftraggeber:		Für die Planung:															
Datum: _____ Name: _____ Name: _____		Datum: _____ Name: _____ Name: _____															
Auftraggeber: <div style="display: flex; align-items: center; justify-content: center;"> <h1 style="color: blue;">Gütersloh</h1> </div>																	
Projekt: Neubau Schmutzwasserpumpwerk Blankenhagen Brockhäger Straße																	
Planinhalt: Lageplan																	
Zeichnungsnummer Auftraggeber:		Zeichnungsnummer:															
		<table border="1" style="width: 100%; border-collapse: collapse;"> <tr> <td style="width: 33%;"></td> <td style="width: 33%; text-align: center;">Datum</td> <td style="width: 33%; text-align: center;">Name</td> </tr> <tr> <td>Bearbeitet:</td> <td></td> <td></td> </tr> <tr> <td>Gezeichnet:</td> <td></td> <td></td> </tr> <tr> <td>Geprüft:</td> <td></td> <td></td> </tr> <tr> <td colspan="2"> Maßstab: 1:100 </td> <td> Format: 841 / 742,5 Anlage: 1.2 </td> </tr> </table>		Datum	Name	Bearbeitet:			Gezeichnet:			Geprüft:			Maßstab: 1:100		Format: 841 / 742,5 Anlage: 1.2
			Datum	Name													
		Bearbeitet:															
		Gezeichnet:															
		Geprüft:															
Maßstab: 1:100		Format: 841 / 742,5 Anlage: 1.2															